

Το μονοπάτι πήρε το όνομα του από την αρχαία θεά της άνοιξης, Περσεφόνη.

Το μονοπάτι έχει μήκος 3 Km περίπου. Για να το περπατήσει κανείς χρειάζεται 1,5-2 ώρες. Αρχίζει σε απόσταση 150 m νότια της πλατείας Τροόδους με υψόμετρο 1.720 m και καταλήγει σ' ένα εντυπωσιακό σημείο εξαιρετικής θέας με υψόμετρο 1.660 m.

Προσφέρει σχεδόν στο σύνολο του εξαιρετική θέα και διέρχεται κατά διαστήματα μέσα από πανέμορφες συστάδες δέντρων και πλούσια βλάστηση. Αν αφήσετε το βλέμμα σας να πλανηθεί στον ανοικτό ορίζοντα από τα διάφορα σημεία θέας, θα δείτε διάφορες περιοχές και χωριά της επαρχίας Λεμεσού.

Επεξηγήσεις για τα αριθμημένα σημεία του μονοπατιού:

1. **ΑΓΡΙΟΚΥΔΩΝΙΑ** *Cotoneaster racemiflorus* var. *nummularius*.

2. **ΔΡΥΣ** *Quercus infectoria* ssp. *veneris*.

3. **ΤΕΥΚΡΙΟΝ** *Teucrium cyprium* ssp. *cyprium*, ενδημικό φυτό.

4. **ΣΚΟΥΤΕΛΛΑΡΙΑ** *Scutellaria cypria* var. *cypria*, ενδημικό φυτό.

5. **ΠΤΕΡΟΚΕΦΑΛΟΣ** *Pteroccephalus multiflorus* ssp. *multiflorus*, ενδημικό φυτό.

6. **ΜΑΥΡΗ ΠΕΥΚΗ, ΜΑΝΤΟΠΕΥΚΟΣ** *Pinus nigra* ssp. *pallasiana*. Στην Κύπρο τη συναντούμε μόνο στις περιοχές του Τροόδους με υψόμετρο πάνω από 1.200 m.

7. **ΑΣΠΡΟΜΑΡΑΠΕΛΙΑ** *Prunus domestica*.

8. **ΤΥΠΙΚΗ ΕΜΦΑΝΙΣΗ ΔΟΥΝΙΤΗ** με πορτοκαλί-καφέ χρώμα.



Scutellaria cypria var. *cypria*



Pinus nigra ssp. *pallasiana*

9. **ΠΑΡΒΑΡΕΤΣΙΑ** *Berberis cretica*. Εμφανίζεται σε αλληλοεξάρτηση με τη Μαύρη πεύκη.

10. **ΝΕΠΕΤΑ** *Nepeta troodi*, ενδημικό φυτό.

11. **ΣΥΚΑΜΙΑ** *Morus alba*.

12. **ΑΓΡΙΟΤΡΙΑΝΤΑΦΥΛΛΙΑ** *Rosa canina*.

13. **ΑΓΡΙΟΜΗΛΙΑ** *Sorbus aria* ssp. *cretica*. Το χειμώνα στολίζεται με ωραία κόκκινα φρούτα.

14. **ΛΑΠΑΘΟ** *Rumex cristatus*.

15. **ΠΥΚΝΗ ΜΕΣΗΛΙΚΗ ΣΥΣΤΑΔΑ ΜΑΥΡΗΣ ΠΕΥΚΗΣ**. *Pinus nigra* ssp. *pallasiana*. Είναι ένα τυπικό παράδειγμα καλής εδαφικής ποιότητας η οποία μαρτυρείται από την πλούσια βλάστη φτερικίου – *Pteridium aquilinum*. Επίσης υπάρχει προστασία του εδάφους από τη διάβρωση και καλός χούμος (οργανική ουσία). Στους κορμούς των δέντρων υπάρχουν λειχήνες. Οι λειχήνες είναι σύνθετα φυτά που αποτελούνται από τη συμβίωση φυκών και μυκήτων.

16. **ΕΠΙΛΟΒΙΟ** *Epilobium angustifolium*.

17. **ΘΕΣΗ ΘΕΑΣ** Χιονίστρα, η ψηλότερη κορυφή της Κύπρου 1.952 m, νοσοκομείο Κυπερούνας, Μαδαρή, Κιόνια και μέρος του μεταλλείου Αμιάντου.

18. **ΠΡΕΜΝΟ ΠΟΥ ΣΑΠΙΖΕΙ** Ένα πραγματικό εργαστήριο της φύσης. Σ' αυτό το πρέμνο «εργάζονται» ακατάπαυστα δεκάδες είδη εντόμων, μυκήτων και άλλων κατώτερων οργανισμών μέχρι που να το αποσυνθέσουν τελείως και όλα τα θρεπτικά του συστατικά να ξαναμπούν στον κύκλο της ζωής.


19. **ΛΟΡΑΤΟΣ ΤΟΥ ΤΡΟΟΔΟΥΣ** *Juniperus foetidissima*.

20. **ΒΑΤΟΣ** *Rubus sanctus*.

21. **ΑΝΤΡΟΥΚΛΙΑ** *Arbutus andrachne*. Κοινός θάμνος των δασών στα μεσαία υψόμετρα της Κύπρου. Οι καρποί του αποτελούν πολύτιμη τροφή για πολλά άγρια πουλιά.

22. **ΝΕΟΦΥΤΕΙΑ** που εγκαταστάθηκε το 1970 για κάλυψη των γυμνών επιφανειών. Θα προσέξετε ότι φυτεύτηκε το ενδημικό φυτό Κέδρος – *Cedrus libani* ssp. *brevifolia* – το οποίο φαίνεται ότι ευδοκίμει στην περιοχή. Απέναντι θα δείτε φυσική αναγέννηση Μαύρης πεύκης.

23. **ΘΕΣΗ ΘΕΑΣ** 30 m μπροστά- Τριμήκληνη, φράγμα Άλασσας, Κοιλάνι, αμπελώνες της επαρχίας Λεμεσού. Εδώ θα προσέξετε πυκνή νεαρή βλάστηση Μαύρης πεύκης γύρω από πρέμνο που βρίσκεται στη μέση των νεαρών φυτών.



Salvia willeana

24. **ΧΑΧΟΜΗΛΙΑ** – *Salvia willeana*, ενδημικό φυτό. Το τσάι που παρασκευάζεται από τα φύλλα της δεν θεωρείται τόσο εύγευστο όσο αυτό της χαχομηλιάς των πεδινών και μεσαίων υψομέτρων (*Salvia fruticosa*).

25. **ΥΠΕΡΙΚΟ** *Hypericum confertum* ssp. *stenobotrys*.

26. **ΛΑΤΖΙΑ, ΔΡΥΣ** *Quercus alnifolia*, ενδημικό φυτό.

27. **ΤΡΑΧΕΙΑ ΠΕΥΚΗ** *Pinus brutia*. Στο σημείο αυτό θα προσέξετε ότι συναντάται με τη Μαύρη πεύκη – δηλ. είναι η κοινή ζώνη της τραχείας με τη Μαύρη πεύκη.

28. **ΨΥΛΛΙΝΑ** *Helichrysum italicum*.

29. **ΕΝΤΥΠΩΣΙΑΚΗ ΕΜΦΑΝΙΣΗ ΧΑΡΤΖΒΟΥΡΓΙΤΗ** (ο βραχώδης σχηματισμός πίσω από το παγκάκι).

30. **ΣΗΜΕΙΟ ΕΞΑΙΡΕΤΙΚΗΣ ΘΕΑΣ** Σαϊττάς, Τριμήκληνη, Φράγμα Άλασσας, Κιόνια, Κακομάλλης, η Λεμεσός με το λιμάνι, η Αλυκή Ακρωτηρίου (κοντά στη Λεμεσό) και μια μεγάλη έκταση από αμπελώνες που περιστοιχίζουν τα κρασοχώρια.

31. **ΤΡΕΜΙΘΙΑ** *Pistacia terebinthus*.



Arabis purpurea

Παρακαλούμε προσέξτε τα πιο κάτω:

⇒ Το άναμμα φωτιάς σε οποιοδήποτε σημείο του δάσους, ακόμα και σε δρόμους και πλατείες απαγορεύεται αυστηρά.


⇒ Αποφεύγετε να καπνίζετε ή να τρώτε όταν περπατάτε στα μονοπάτια μελέτης της φύσης.

⇒ Η οδήγηση μοτοποδηλάτων ή ποδηλάτων στα μονοπάτια δεν επιτρέπεται.

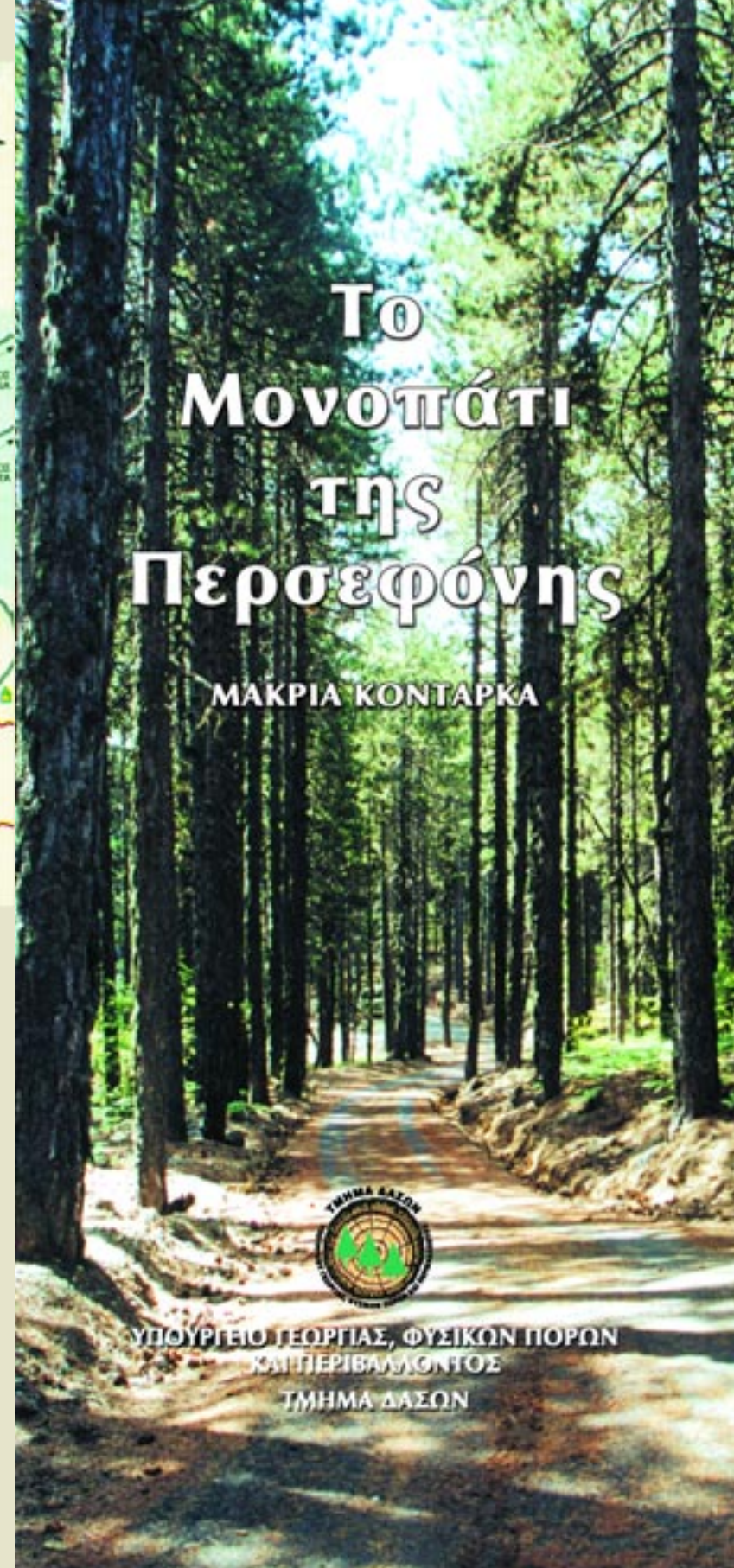
⇒ Να θυμάστε ότι βρίσκεστε σε ένα χώρο που είναι η κατοικία για πουλιά και για την άγρια ζωή. Σεβαστείτε αυτό το γεγονός και μην τα παρενοχλείτε με οποιοδήποτε τρόπο. Αποφεύγετε να κόβετε φυτά ή να χαράσσετε φλοιούς δέντρων.

Αν έχετε οποιαδήποτε παρατήρηση μη διστάσετε να επικοινωνήσετε με το Τμήμα Δασών:

Κεντρικά Γραφεία 22805542 ή Πλατάνια 22922454, 22923222. Σε περίπτωση πυρκαγιάς, μόνο, καλέστε αμέσως το 1407 (24 ώρες).



Γ.Τ.Π. 137/2002 – 20.000
Εκδόθηκε από το Γραφείο Τύπου και Πληροφοριών,
ΕΚΤΥΠΩΣΗ: Τ. Βασιλείου και Υίοι Λτδ



Το Μονοπάτι της Περσεφόνης

ΜΑΚΡΙΑ ΚΟΝΤΑΡΚΑ



ΥΠΟΥΡΓΕΙΟ ΓΕΩΡΓΙΑΣ, ΦΥΣΙΚΩΝ ΠΟΡΩΝ ΚΑΙ ΠΕΡΙΒΑΛΛΟΝΤΟΣ
ΤΜΗΜΑ ΔΑΣΩΝ